



Anreiseinformationen

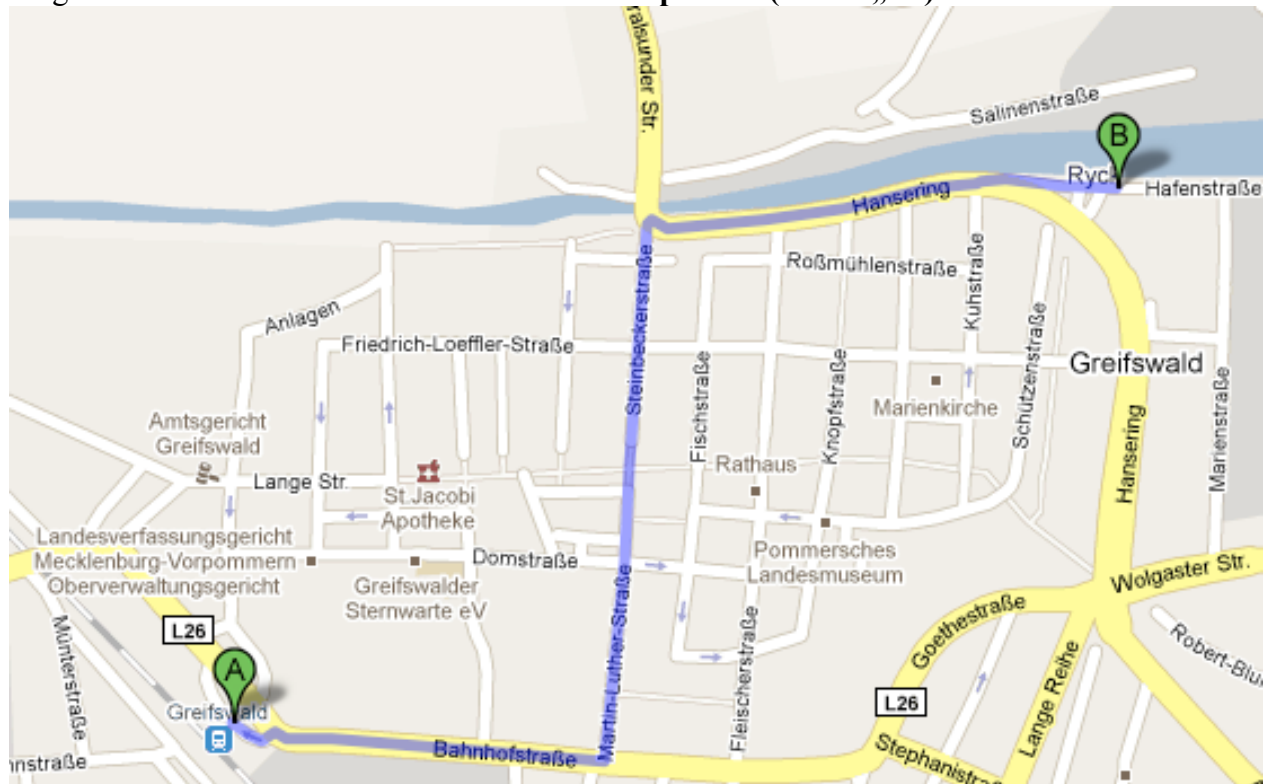
Vom Bahnhof zum Schiff Liegeplatz „Alter Speicher“

Der Liegeplatz des Schiffes in Greifswald

Ingesamt ist der Stadthafen recht übersichtlich und das Schiff sollte nicht zu verfehlen sein. Im Stadthafen gibt es 2 Liegemöglichkeiten für die LOVIS, entweder das Schiff liegt auf der Stadtseite oder an der Museumswerft.

I.

Liegt das Schiff auf der Stadtseite vor dem **alten Speicher (Punkt „B“)** nutze diesen Plan:



Zu Fuß läufst Du ca. 20 min. vom Bahnhof, der Weg führt Dich durch die Altstadt von Greifswald.

ÖPNV:

Lohnt sich nicht, es ist zu nah! Außerdem fährt in die Salinenstr leider kein Bus.

Taxi: Kosten ca. 8,- EUR

Auto: Adresse für den Navigator/ das Navi: Hafenstr. 4, 17498 Greifswald



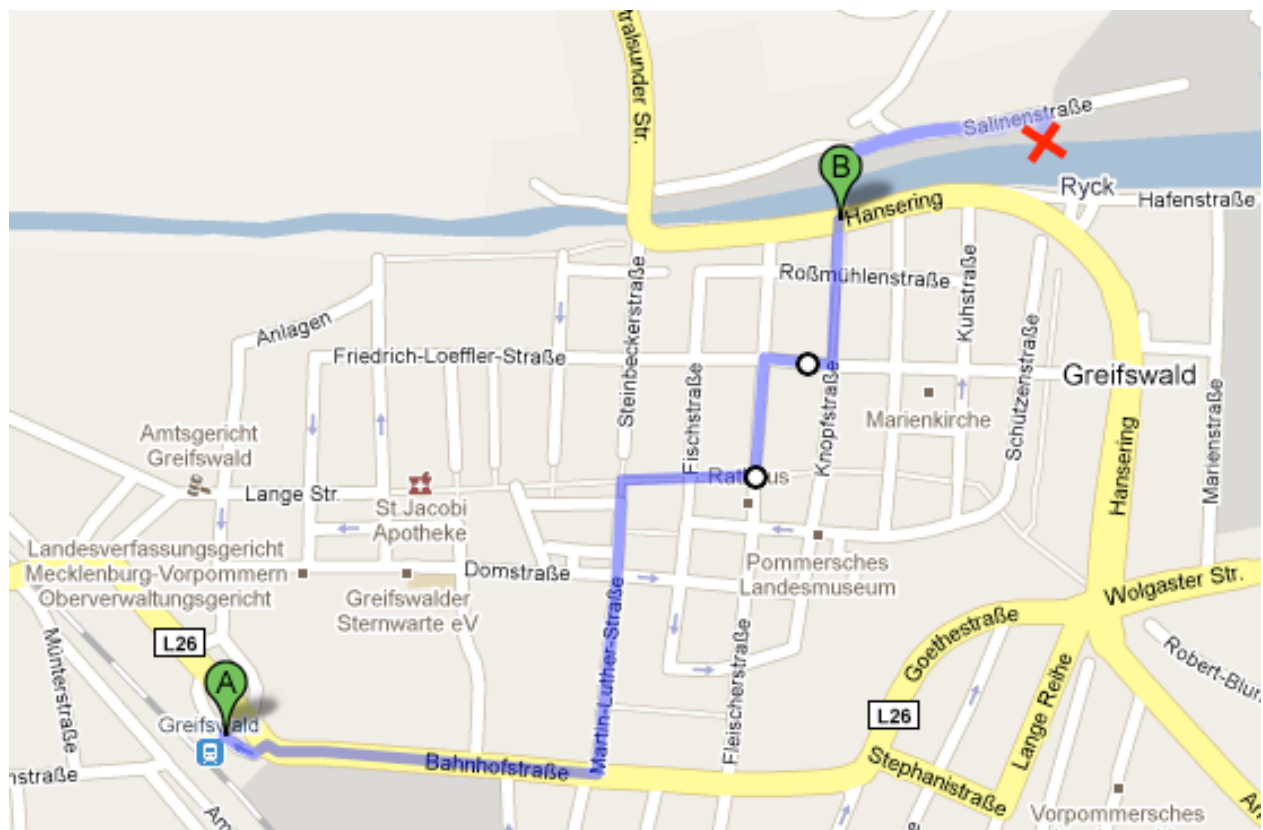
Anreiseinformationen

Vom Bahnhof zum Schiff - Liegeplatz „Museumswerft“

Der Liegeplatz des Schiffes in Greifswald

Ingesamt ist der Stadthafen recht übersichtlich und das Schiff sollte nicht zu verfehlen sein. Im Stadthafen gibt es 2 Liegemöglichkeiten für die LOVIS, entweder das Schiff liegt auf der Stadtseite oder an der Museumswerft.

Liegt die LOVIS auf der Nordseite an der **Museumswerft** (siehe Kreuz), gehe bei „B“ einfach über die Fußgängerbrücke und dahinter sofort rechts in die Salinenstraße, nach dem 2 Bootshaus führt ein kleiner Fußweg auf das Museumswerftgelände, wo ihr das Schiff findet (rotes Kreuz).



Zu Fuß läufst Du ca. 20 min. vom Bahnhof, führt Dich durch die Altstadt von Greifswald

ÖPNV:

Lohnt sich nicht, es ist zu nah.

Taxi:

Kosten ca. 9,- EUR

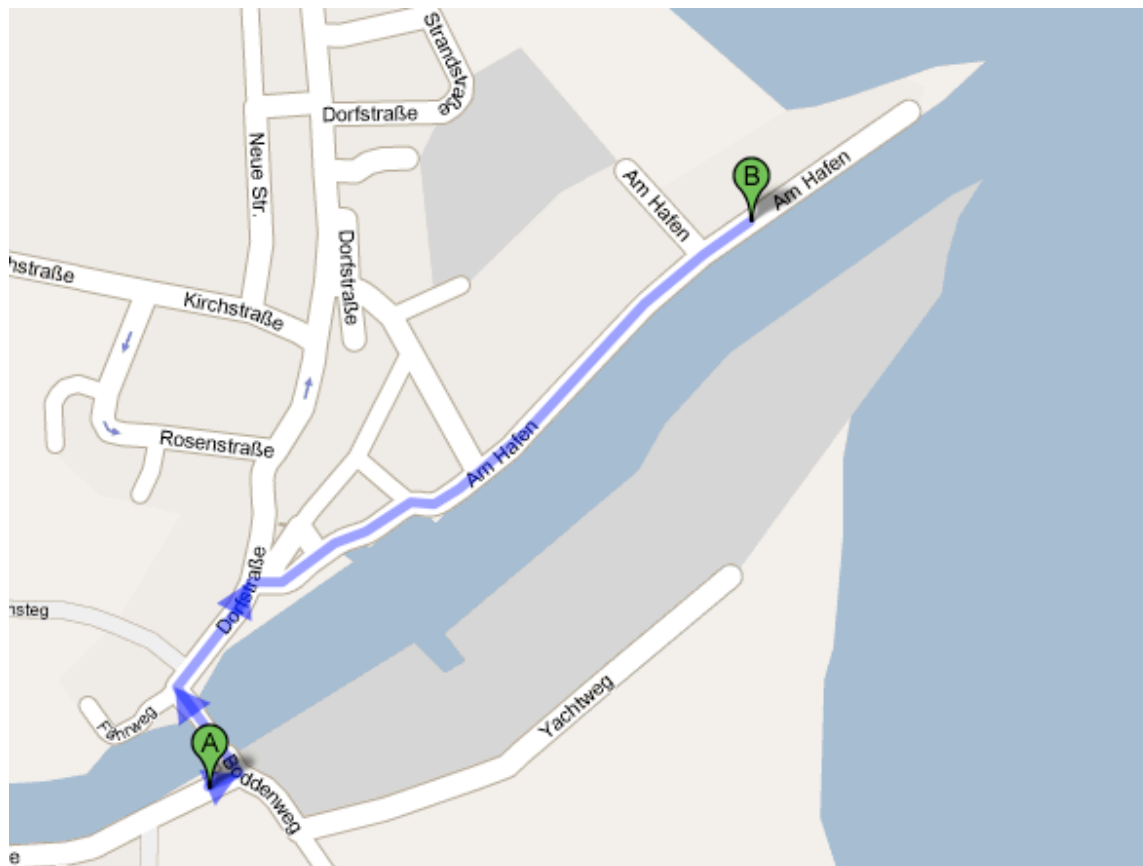
Auto: Adresse fürs Navi: Salinenstr. 9, 17498 Greifswald



Anreiseinformationen

Vom Bahnhof zum Schiff - Liegeplatz „Greifswald Wieck“

Ingesamt ist der Wiecker Hafen recht übersichtlich und das Schiff sollte nicht zu verfehlen sein.



ÖPNV:

Am Greifswalder Hauptbahnhof steige einfach in Bus Nr. 6 ein und fahre bis zur Endstation „Wieck Brücke“ (in der Karte Punkt A), dort überquerst Du die Brücke und folgst dem Fluß direkt an der Pierkante bis fast zu seiner Mündung. Dort liegt die LOVIS.

Taxi:

Kosten ca. 11,- EUR, das Taxi kann die Brücke nicht überqueren, fahre ebenfalls zur Bushaltestelle Wieck Brücke, dort überquerst Du die Brücke und folge dem Fluß direkt an der Pierkante bis fast zu seiner Mündung. Dort liegt die LOVIS.
Die Taxifahrt über die Nordseite (Ladebower Chaussee) zum Liegeplatz des Schiffes kostet ca. 15,- EUR.

Auto:

Adresse fürs Navi: Am Hafen 4, 17498 Greifswald /Wieck